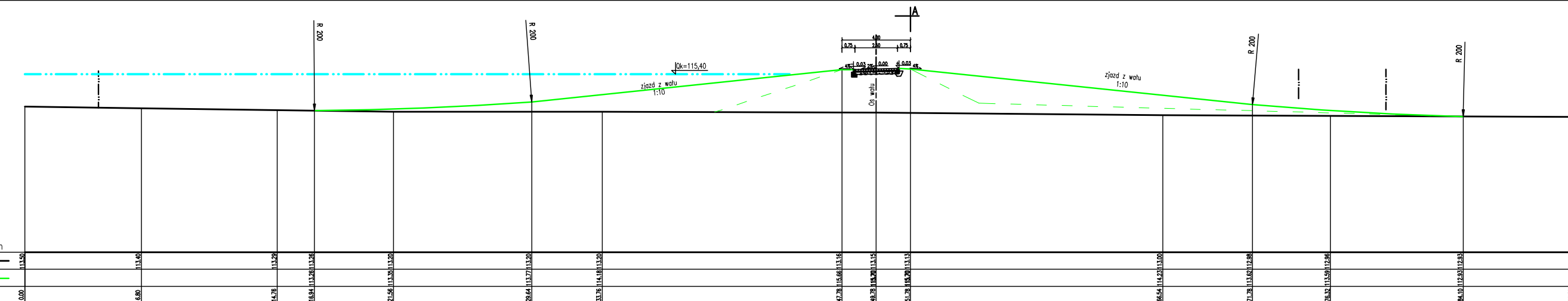
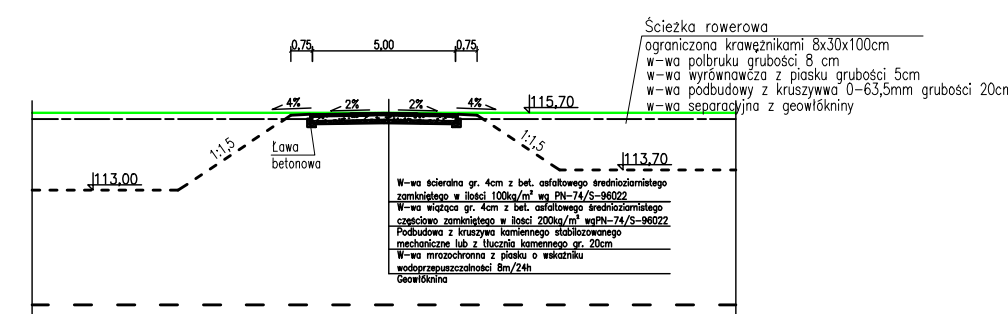


Proj. przejazd ul. Nadrzecznej przez wat
Km 0+118

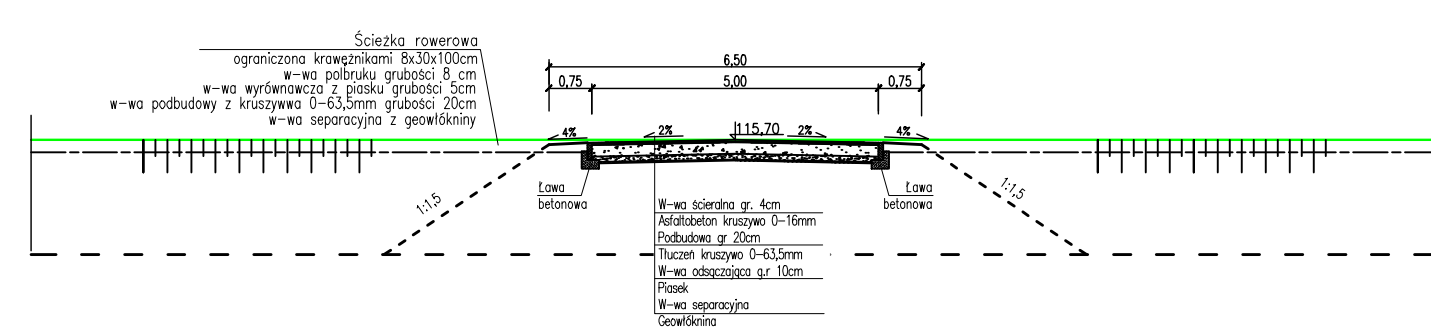
Poziom porównawczy 105,00 m n.p.m.
Rzędna terenu istniejącego
Rzędna terenu projektowanego
Odległości



Przekrój A-A przez przejazd ul. Nadrzecznej przez wat
Km 0+118

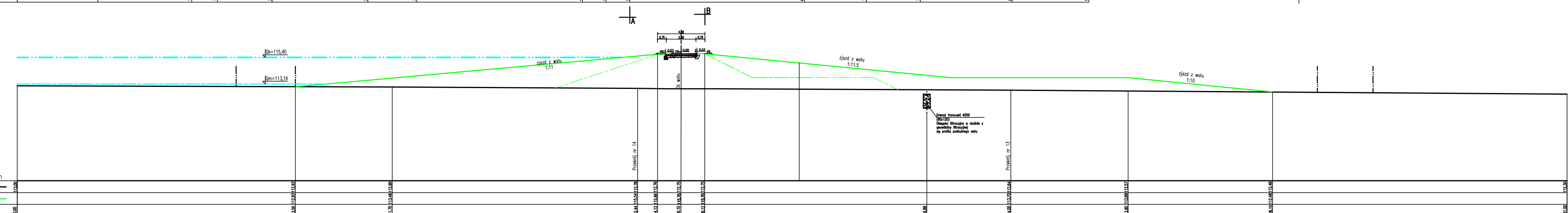


Przekrój charakterystyczny
Skala 1:100

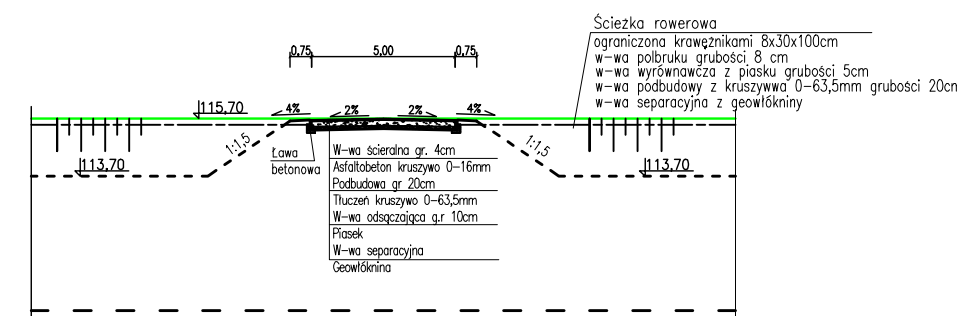


Proj. przejazd ul. Nadrzecznej przez wat
Km 0+593

Poziom porównawczy 105,00 m n.p.m.
Rzędna terenu istniejącego
Rzędna terenu projektowanego
Odległości

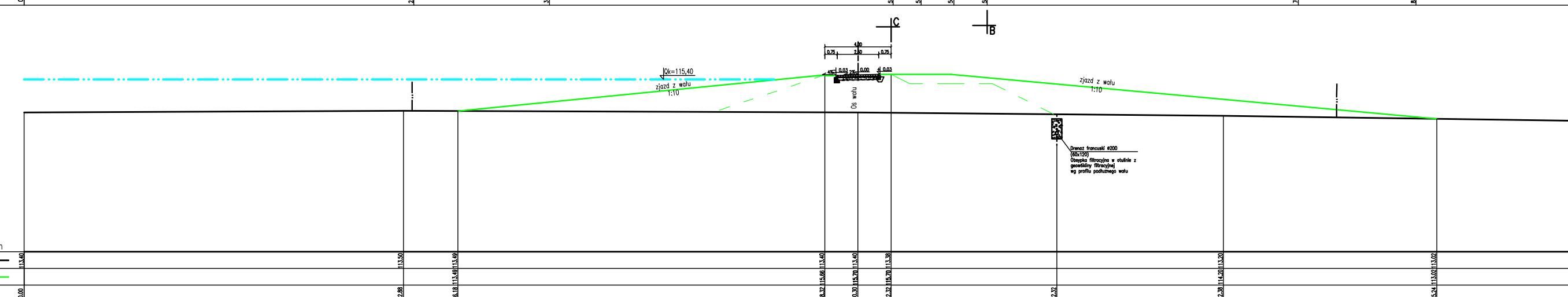


Przekrój B-B przez przejazd ul. Nadrzecznej przez wat
Km 0+593

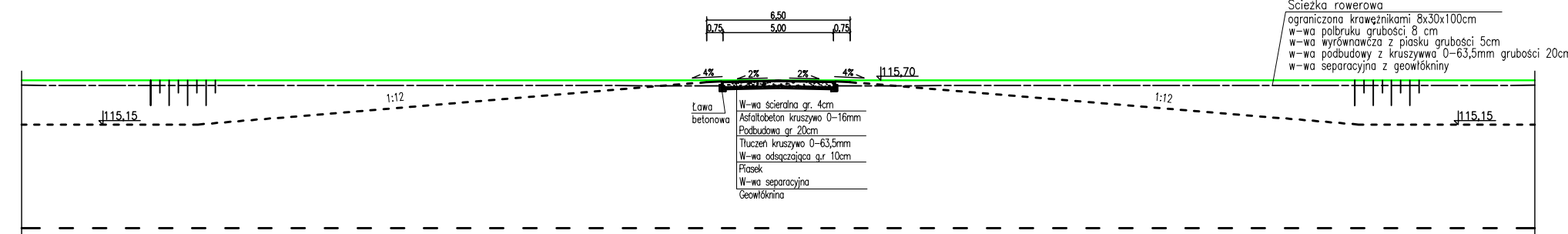


Proj. przejazd przez wat
Km 0+831

Poziom porównawczy 105,00 m n.p.m.
Rzędna terenu istniejącego
Rzędna terenu projektowanego
Odległości



Przekrój C-C przez przejazd przez wat
Km 0+831



Zakład Usług i Robót Wodnych Spółka z o.o. ul. G. Morcinka 43; 45-317 Opole Pracownia Projektowa ul. Oswalda Matei 4 ; 45-403 Opole		
Inwestor	Gmina Wrocław	
Obiekt	Wal przeciwpowodziowy na osiedlu Kozanów od Mostu Maślackiego do siedziby Policji przy ul. Polbina (nr WWW-14)	
Rodzaj opracowania	Projekt budowlany	Rys. nr
Nazwa rysunku	Przekroje podłużne i poprzeczne przejazdów przez wali	Egz.
PROJEKTANT	mgr inż. Stanisław Stanisławski	Przebieg
Nr upr.	4/85/Op; 147/86/Op	Skala
PROJEKTANT	mgr mgr inż. Tadeusz Tyburczy	Przebieg
Nr upr.	40/1966/Op	1:200
PROJEKTANT	inż. Seweryn Kaczmarek	Przebieg
Nr upr.	WZDP-10/741/3/66	
ASYSTENT PROJ.	Lukasz Wieszołek	Przebieg
SPRAWDZAJĄCY	mgr inż. Andrzej Paszkiewicz	Przebieg
Nr upr.	174/74/Op	